

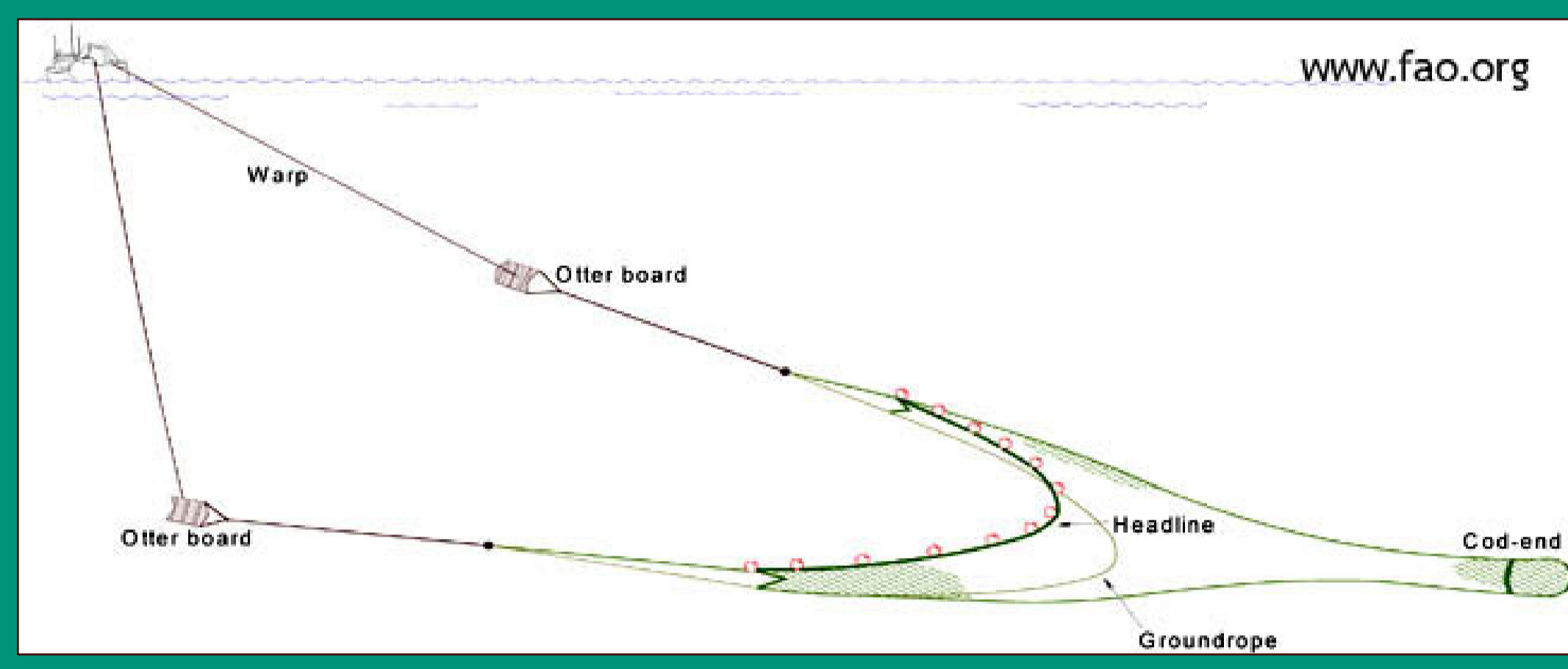


ความร่วมมือใน การสำรวจทรัพยากร ประมงในอาเซียน

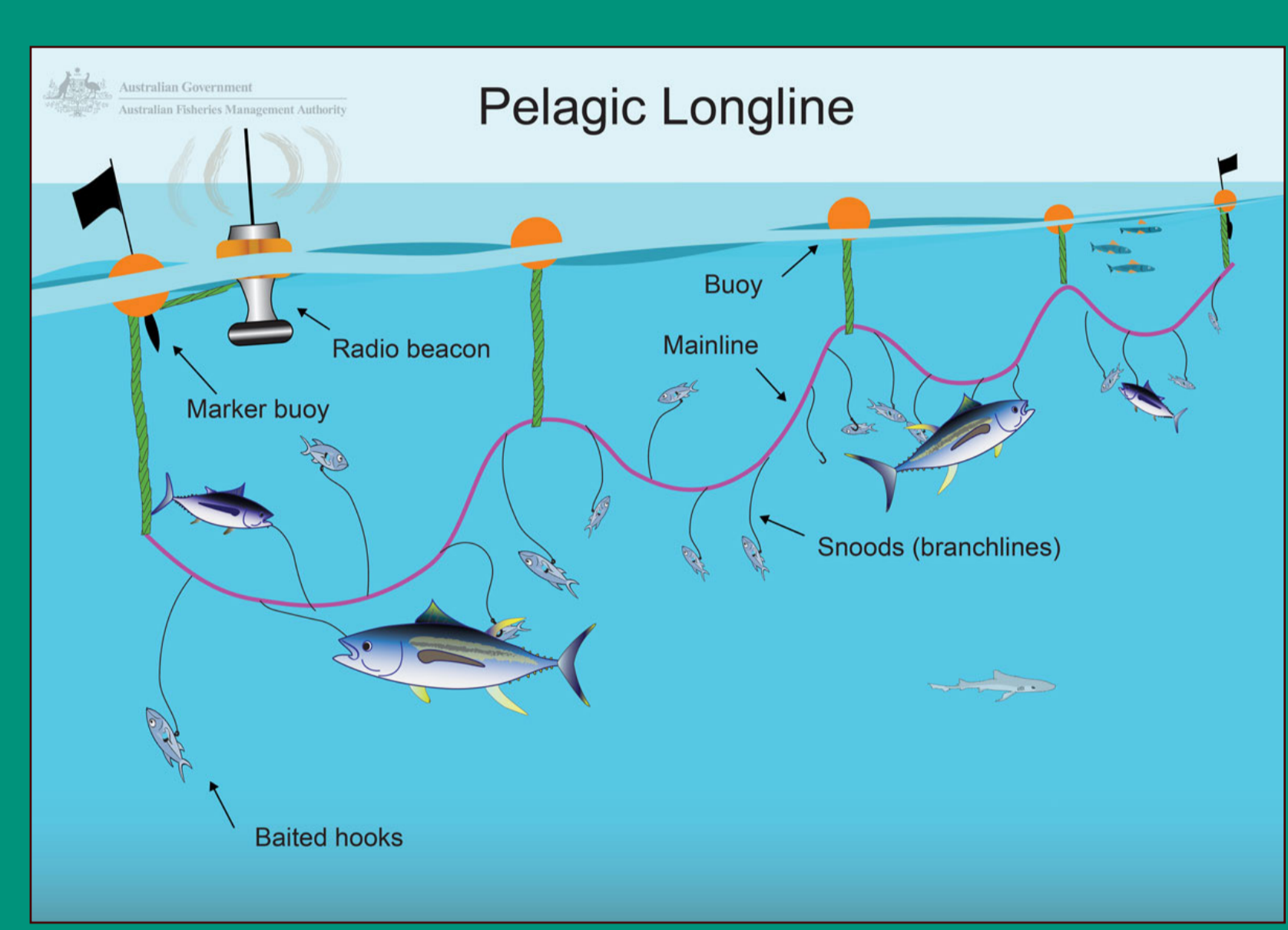
สำนักงานฝ่ายฝึกอบรม ศูนย์พัฒนาการประมงแห่งเอเชียตะวันออกเฉียงใต้ ร่วมกับประเทศสมาชิก สนับสนุนการสำรวจทรัพยากรประมงในน่านน้ำเขตเศรษฐกิจจำเพาะของประเทศในภูมิภาคเอเชียตะวันออกเฉียงใต้ เช่น ทะเล Sulu-Sulawesi (ประเทศมาเลเซีย ฟิลิปปินส์ และอินโดนีเซีย) และน่านน้ำประเทศมาเลเซีย โดยมีวัตถุประสงค์เพื่อส่งเสริมประเทศสมาชิกในด้านการเก็บรวบรวมข้อมูลทรัพยากรประมงนอกชายฝั่งในรูปแบบการวิจัยและการฝึกฝนการใช้เครื่องมือสำรวจ โดยเรือวิจัย M.V. SEAFDEC 2 พร้อมทั้งเป็นการเสริมสร้างศักยภาพทรัพยากรบุคคลทางด้านการสำรวจทรัพยากรประมงนอกชายฝั่ง

เครื่องมือสำรวจทรัพยากรสัตว์น้ำ ได้แก่

อวนลากแผ่นตะเ婆 (Otter trawl)




เบ็ดราวปลาพืงน้ำ (Pelagic Longline)



เครื่องมือสำรวจสมุทรศาสตร์ เช่น

1. เครื่องตรวจวัดคุณภาพน้ำ (Conductivity-Temperature and Depth: CTD)
2. เครื่องมือเก็บตัวอย่างแพลงตอนสัตว์และลูกปลาวัยอ่อน (Bongo Net)
3. เครื่องมือเก็บตัวอย่างลูกปลา (Neuston Net)



ภาพกิจกรรม

